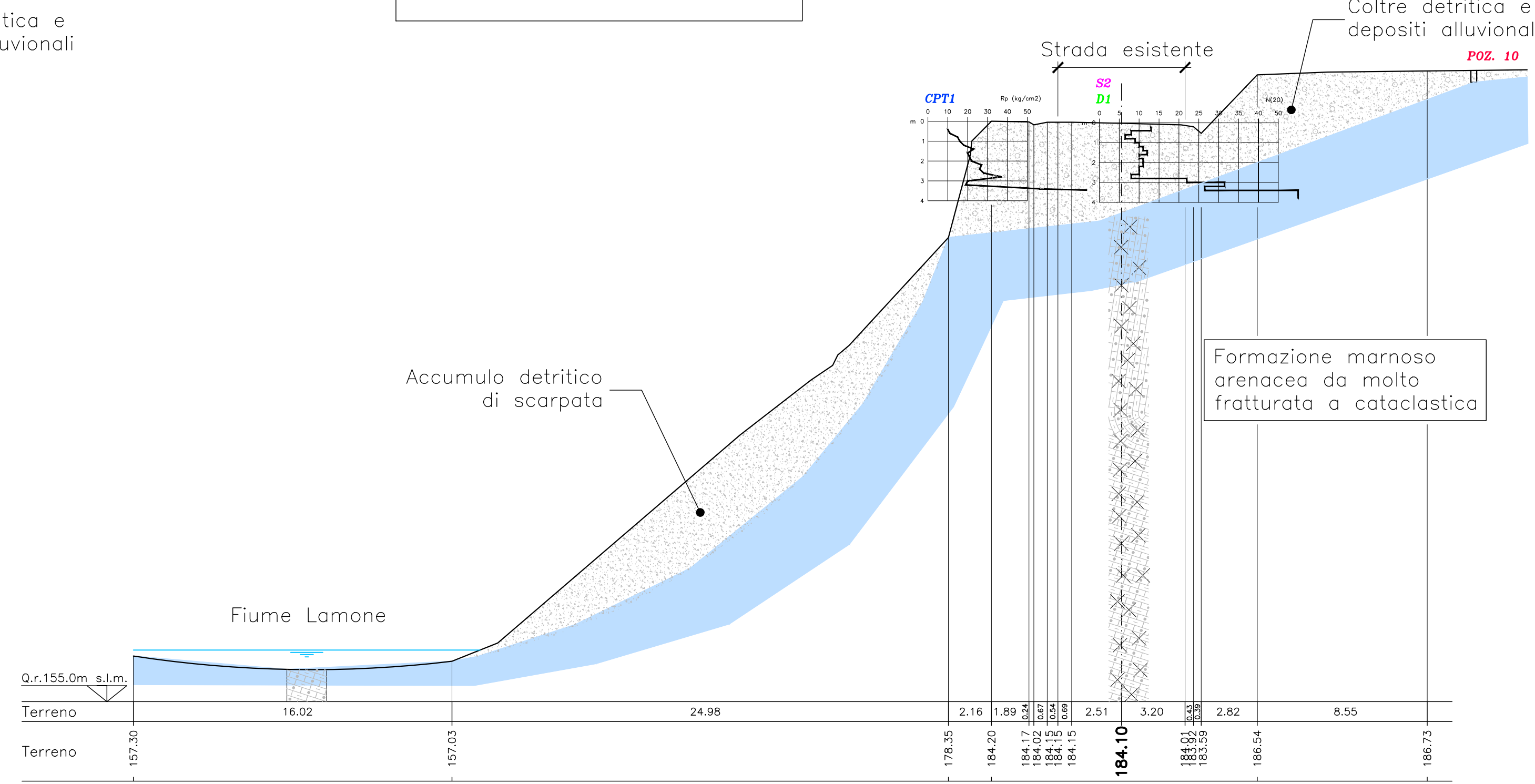
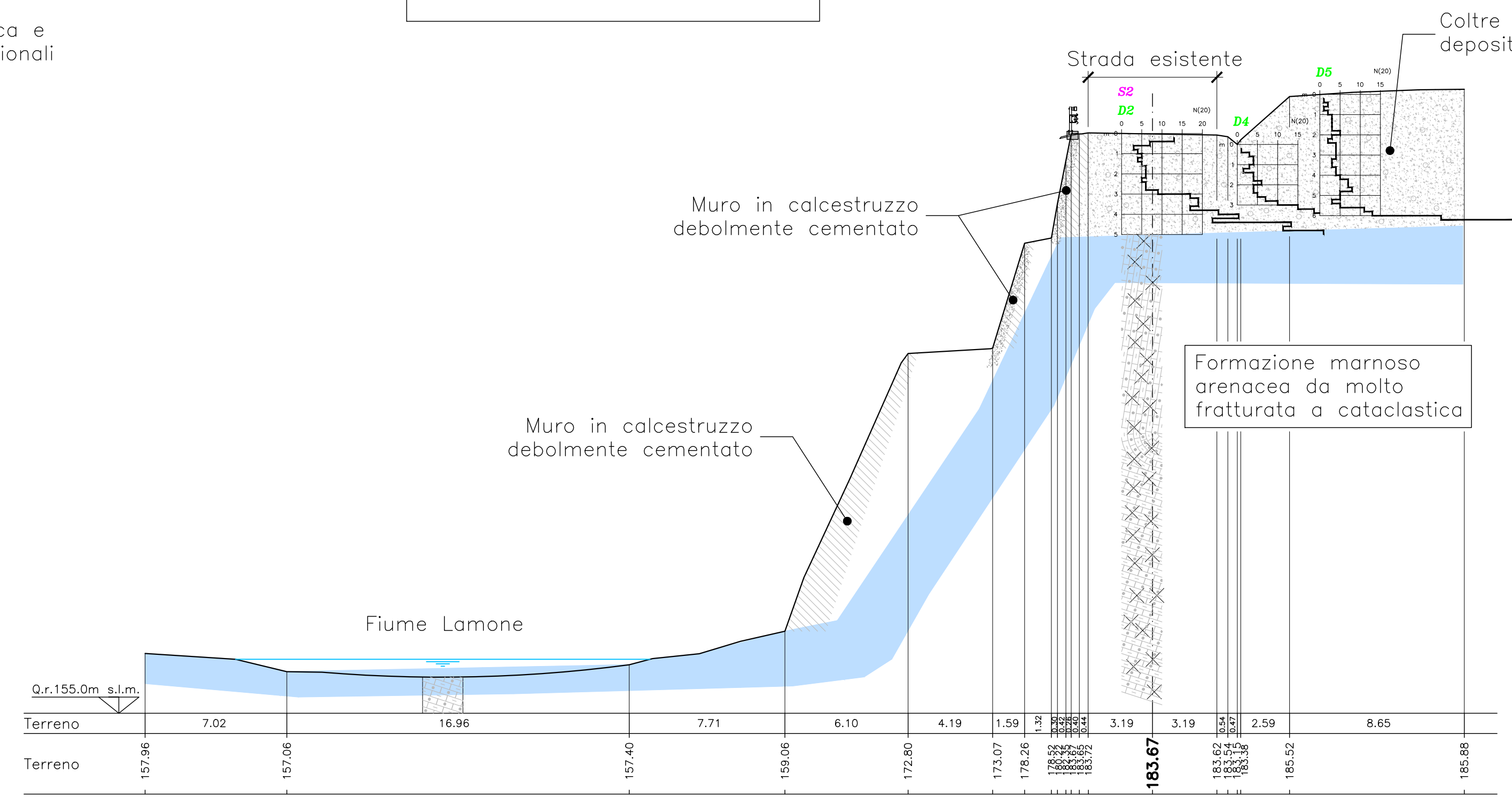
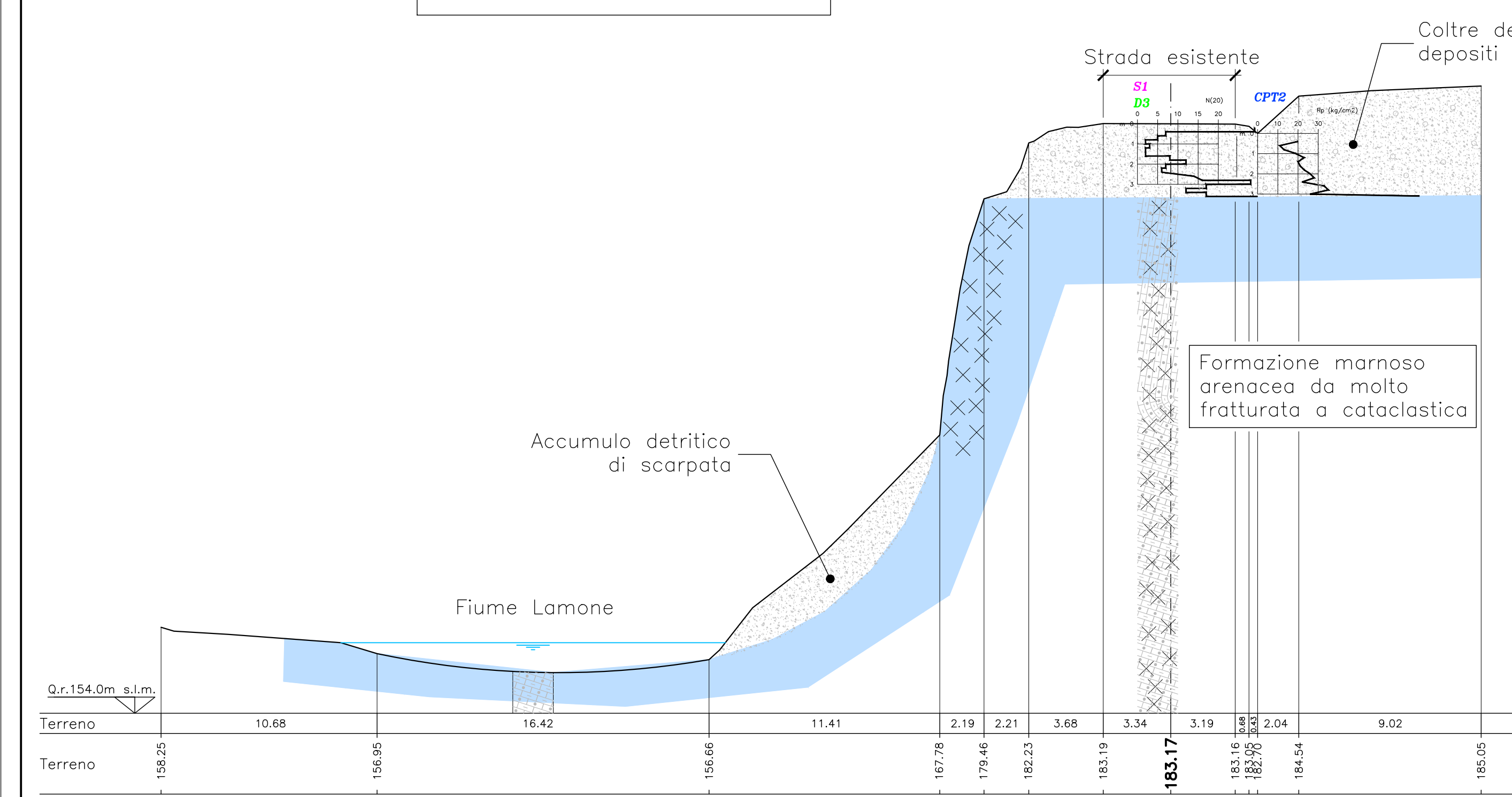


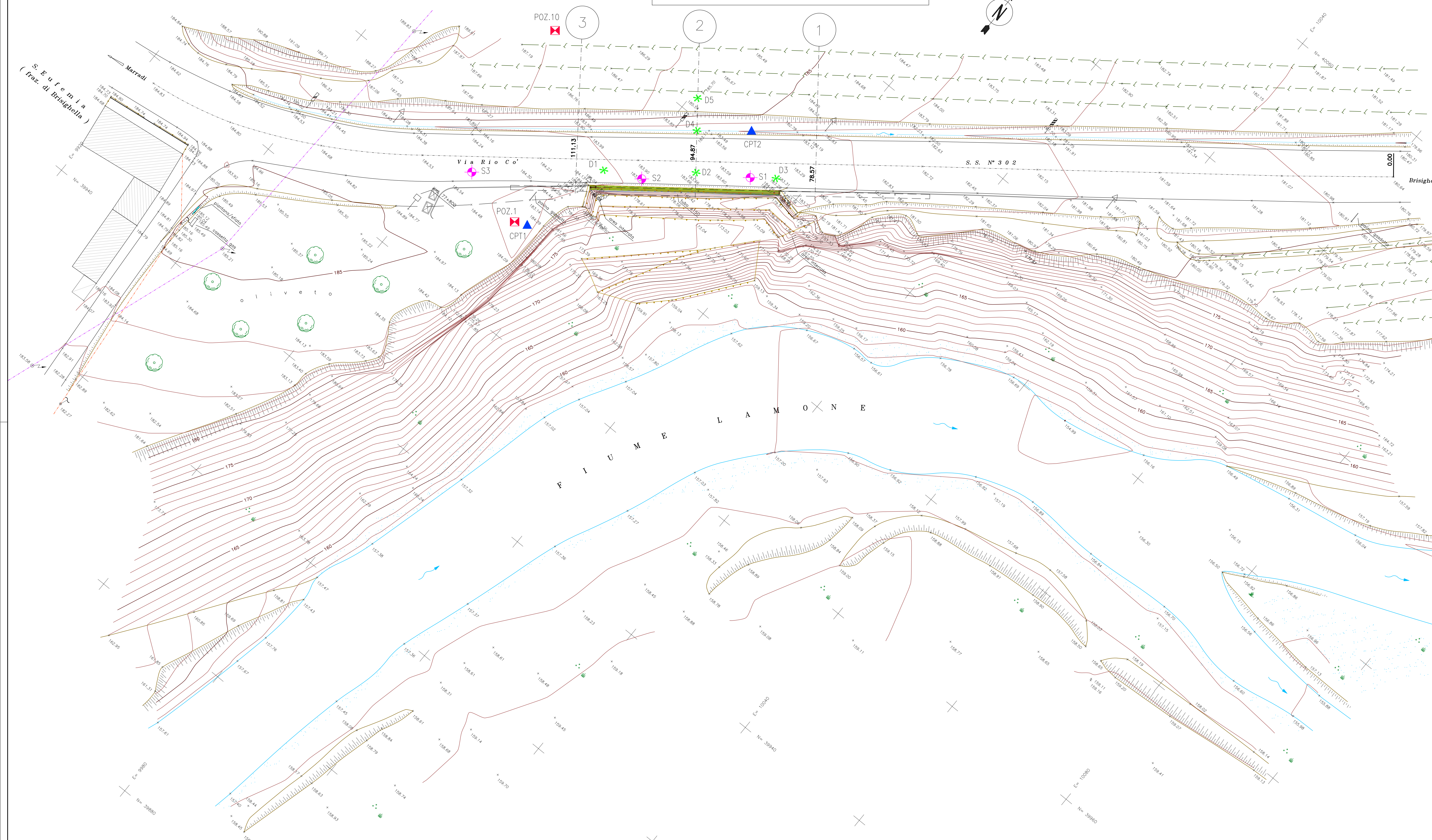
SEZIONE STRATIGRAFICA 1

SEZIONE STRATIGRAFICA 2

SEZIONE STRATIGRAFICA 3



PLANIMETRIA CON UBICAZIONE INDAGINI GEOTECNICHE



NOTE GENERALI

- Tutte le dimensioni sono espresse in centimetri, tutte le misure degli angoli sono espresse in gradi sessagesimali, tutte le quote altimetriche sono espresse in metri, (salvo dove diversamente indicato).
- Le quote di scavo e la posizione degli interventi, nonché le dimensioni degli elementi indicati, dovranno essere verificate sul posto dall'impresa esecutrice dei lavori e se necessario, sentita la D.L., andranno opportunamente adeguata all'effettiva morfologia del terreno.
- Le coordinate assolute di tracciamento si riferiscono al sistema di riferimento fornito con rilievo dato dal committente sono nel sistema di riferimento Gauss Boaga WGS84 UTM fuso 33.
- Il rilievo dello stato attuale è stato eseguito da Atlantis.
- Prima dell'inizio delle lavorazioni dovrà essere verificato lo stato di conservazione e di integrità delle strutture esistenti. In caso di strutture compromesse o danneggiate, procedere ripristino delle stesse, previo giudizio insindacabile della D.L.

LEGENDA

POZ.	Pozzetto con escavatore
CPT	Prova penetrometrica statica
D	Prova penetrometrica dinamica
S	Sondaggio a carotaggio continuo

PROVINCIA DI RAVENNA
 SETTORE LAVORI PUBBLICI
 Servizio Infrastrutture viarie e programmazione

RAZIONALIZZAZIONE E MESSA IN SICUREZZA CON ELIMINAZIONE PUNTI CRITICI LUNGO LA EX S.S. N. 302 BRISIGHELLESE - 2° Lotto CUP J74E0500010003

PROGETTO ESECUTIVO

Presidente: Sig. Michele De Pascale	Consigliere delegato Strade - Trasporti - Pianificazione Territoriale: Arch. Nicola Pasi
Dirigente responsabile del Settore: Ing. Paolo Natale	Responsabile del Servizio: Ing. Chiara Bontè

RESPONSABILE UNICO DEL PROCEDIMENTO: Ing. Chiara Bontè
 PROGETTISTA ARCHITETTONICO E STRUTTURALE: Ing. Giancarlo Marchi
 COORDINATORE SICUREZZA PROGETTAZIONE: Ing. Giancarlo Guadagnini

ELABORAZIONE GRAFICA DEL PROGETTO

enser

0	EMMISSIONE	A. Belli	L. Samoni	G. Marchi	30/03/2020
Rev.	Descrizione	Redatto	Controllato	Approvato	Data

TITOLO ELABORATO: **INTERVENTO DI CONSOLIDAMENTO DEL MURO INDAGINI GEOTECNICHE E SEZIONI STRATIGRAFICHE**

Cartella num.	Revisione	Data	Scala
22g	000	30/03/2020	1:200

22g_Indagini geotecniche e sezioni stratigrafiche.dwg